






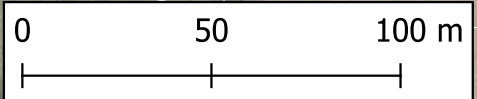
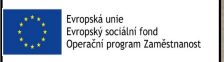




-  hydrant
-  hlavní uzávěr
-  lomový bod
-  sekční uzávěr
-  šoupě
-  výtlak
-  vodovodní šachta



<p>MAPA PASPORTU VODOVODU OBCE HULICE - část HULICE</p>	<p>MĚŘÍTKO VÝKRESU 1 : 2 000</p>	
<p>VYPRACOVAL: Ing. David Stuchlík</p>	<p>FORMÁT: A3</p>	
<p>KONTROLOVAL: Ing. František Bureš</p>	<p>ENVIPARTNER, s.r.o. Václavská 546/55, 639 00 Brno Podkladová data: Ortofoto České republiky, Katastr nemovitostí - inženýrské Zdroj podkladových dat: ČÚZK, 2020</p>	
<p>DATUM: 17. 8. 2020</p>		