






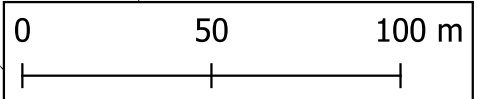
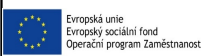


-  hydrant
-  hlavní uzávěr
-  lomový bod
-  sekční uzávěr
-  šoupě
-  výtlak
-  vodovodní šachta



<b>MAPA PASPORTU VODOVODU OBCE HULICE - část VODOJEM</b>		<b>MĚŘÍTKO VÝKRESU</b> 1 : 2 000	
VYPRACOVAL: Ing. David Stuchlík		<b>FORMÁT:</b> A3	
KONTROLOVAL: Ing. František Bureš		ENVIPARTNER, s.r.o. Vídeňská 546/55, 639 00 Brno Podkladová data: Ortofoto České republiky, Katastr nemovitostí - inverzní Zdroj podkladových dat: ČÚZK, 2020	
DATUM: 17. 8. 2020			