






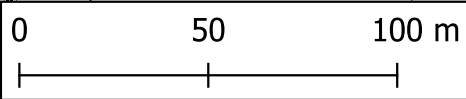


-  hydrant
-  hlavní uzávěr
-  lomový bod
-  sekční uzávěr
-  šoupě
-  výtlak
-  vodovodní šachta



MAPA PASPORTU VODOVODU OBCE HULICE - část RÝZMBURK		MĚŘÍTKO VÝKRESU 1 : 2 000	 Evropská unie Evropský sociální fond Operační program Zaměstnanost
VYPRACOVAL: Ing. David Stuchlík		FORMÁT: A4	
KONTROLOVAL: Ing. František Bureš		ENVIPARTNER, s.r.o. Vídeňská 546/55, 639 00 Brno Podkladová data: Ortofoto České republiky, Katastr nemovitostí - inverzní Zdroj podkladových dat: ČÚZK, 2020	
DATUM: 17. 8. 2020			